

KNIHOVNÍ VLOŽKA	PARCELNÍ ČÍSLO	DRUH POZEMKU (KULTURA)	BONTNÍ TRÍDA	VÝMĚRA		PARCELNÍ ČÍSLO	DRUH POZEMKU (KULTURA)	VÝMĚRA		ČÍSLO EVID. LISTU	ČÍSLO LISTU VLAST.	NÁZEV, JMÉNO UŽIVATELE NÁZEV, JMÉNO VLASTNÍKA (SÍDLO, ADRESA)
				ha	m ²			ha	m ²			
II	975/2	orná			11 75	75 cast 275/2	louka		11 75	240	10002 14	3. 5. 17. VÝMĚRA
II	977/1	pastv.			18 60	77/1	pastv.		13 77	240	10002 14	3. 5. 17. VÝMĚRA
						784	orš.pl.		4 83	32	32	
					18 60				18 60			
II	98/1	pastv.			36 03	98/1	orná		36 03	241	5	R-119
II	98/3	pastv.			15 99	98/3	pastv.		15 99	240	10002 14	3. 5. 17. VÝMĚRA
II	119	louka		2	46 19	119	les	2	46 19	241	5	R-119
II	120	les		44	99 95	120	les	44	99 95	241	5	R-119
II	121	les		3	33 59							
II	122	les			53 95							
II	123	les			9 17							
II	124	les			42 44							
II	126	les		13	26 90	126	les	17	66 05	241	5	R-119
				17	66 05							
I	127	les			8 18	127	les		8 18	241	5	R-119


VÝF Z POZEMKOVÉHO KATASTRU IDENTIFIKACE PARCEL^{x)}


Str. 3

Okres: Tachov
Obec: Ročov

ÚDAJE EVIDENCE NEMOVITOSTÍ

ÚDAJE POZEMKOVÉ KNIHY-POZEMKOVÉHO KATASTRU-LISTINY ^{x)}										KATASTRÁLNÍ ÚZEMÍ..... Nové Domky										ÚDAJE EVIDENCE NEMOVITOSTÍ									
KATASTRÁLNÍ ÚZEMÍ..... Nové Domky										KATASTRÁLNÍ ÚZEMÍ..... Nové Domky										KATASTRÁLNÍ ÚZEMÍ..... Nové Domky									
KNIHOVNI VLOŽKA	PARCELNÍ ČÍSLO	DRUH POZEMKU (KULTURA)	BONITNÍ TRŽDA	VÝMĚRA		PARCELNÍ ČÍSLO	DRUH POZEMKU (KULTURA)	VÝMĚRA		ČÍSLO EVID. LISTU	ČÍSLO LISTU VLAST.	NÁZEV, JMÉNO UŽIVATELE NÁZEV, JMÉNO VLASTNÍKA (SÍDLO, ADRESA)																	
				ha	m ²			ha	m ²																				
II	125 ✓	les		2	96 54	cast 309/3	les	2	96 54	241	5X	2 - 119																	
II	136 ✓	pastv.			2 29	136	les		2 29	241	5X	2 - 119																	
II	137 ✓	orná			30 41	137	les		30 41	241	5X	2 - 119																	
II	139 ✓	orná			9 58	139	orná		9 58	240	10002 44	D ST ST. PVDAT ²																	
II	141 ✓	louka			16 52	141	louka		16 52	240	10002 44	D ST ST. PVDAT ²																	
II	142 ✓	louka			1 98	cast 143/6	orná		13 36	240	10002 44	D ST ST. PVDAT ²																	
II	143/1 ✓	orná			9 71																								
II	151/1 ✓	pastv.			1 67																								
					13 36				13 36																				
II	148/1 ✓	orná			5 45	148/1	les		5 45	241	5X	2 - 119																	
II	148/2 ✓	zahradg			4 57	148/2	zahradg		4 57	219	219																		

Sředitisko geodázie: Tachov Datum: 13.7.1992 Razítko: 

Zakázka č.: 6802-0492-90 Vydávající: Dubessova Podpis: 

^{x)} Kótování se škrtičem

KNÍHOVNÍ VLOŽKA	PARCELNÍ ČÍSLO	DRUH POZEMKU (KULTURA)	BONITNÍ TRÍDA	VÝMĚRA		PARCELNÍ ČÍSLO	DRUH POZEMKU (KULTURA)	VÝMĚRA		ČÍSLO EVID. LISTU	ČÍSLO LISTU VLAST.	NÁZEV, JMÉNO UŽIVATELE NÁZEV, JMÉNO VLASTNÍKA (SÍDLO, ADRESA)
				ha	m ²			ha	m ²			
II	150/1 v	les		1	10 58	150/1	les	1	10 58	241	5	D - MA
II	152/1 v	les or. pl.			4 33	152/1	or. pl.		4 33	241	5	D - MA
II	153/1 v	orná			23 11	153/1 east 156/5	louta		23 11	240	10002 14	D ST ST VYDAT
II	157/1 v	orná			5 37	157/1 east 156/10	louta		5 37	240	10002 14	D ST ST VYDAT
II	154/1 v	pastv.			3 30	154/1	pastv.		1 06	240	10002 14	D ST ST VYDAT
					3 30	156/5 east 156/5	louta		2 24	240	10002 14	D ST ST VYDAT
									3 30			
II	159 v	les		2	22 02	159 east 309/3	les	3	07 73	241	5	D - MA
II	161 v	les			39 56							
II	162 v	pastv.			46 15							
				3	07 73			3	07 73			
II	193 v	pastv.			1 44	193	pastv.		1 44	240	10002 14	D ST ST VYDAT
II	192 v	pastv.			1 99	192 east 191/1	louta		8 10	240	10002 14	D ST ST VYDAT
II	194 v	louta			6 11							
					8 10				8 10			

KNIHOVNI VLOŽKA	PARCELNÍ ČÍSLO	DRUH POZEMKU (KULTURA)	BONITNÍ TRÍDA	VÝMĚRA		PARCELNÍ ČÍSLO	DRUH POZEMKU (KULTURA)	VÝMĚRA		ČÍSLO EVID. LISTU	ČÍSLO LISTU VLAST.	NÁZEV, JMÉNO UŽIVATELE NÁZEV, JMÉNO VLASTNÍKA (SÍDLO, ADRESA)
				ha	m ²			ha	m ²			
I	271 ✓	parbu.		1	77	east 271	parbu.		1	77	240	10002 14 D ST ST VYDOST
I	276 ✓	parbu.		3	56	east 275/1	loutg		2	98	240	10002 14 D ST ST VYDOST
						east 266	loutg			58	240	10002 14 D ST ST VYDOST
				3	56				3	56		
I	290 ✓	orná		92	25	east 290	les		92	25	241	5 D-119
I	299 ✓	zruseno										
I	300 ✓	orná		28	54	east 303/5	loutg		28	54	240	10002 14 D ST ST VYDOST
I	301 ✓	zruseno										
I	303/1 ✓	loutg		54	21	east 303/5	loutg		54	21	240	10002 14 D ST ST VYDOST
I	305 ✓	orná		37	29	305	loutg		37	29	240	10002 14 D ST ST VYDOST
I	306/1 ✓	orná		25	65	east 306/2	loutg		50	06	240	10002 14 D ST ST VYDOST
I	307 ✓	les		24	41							
				50	06				50	06		
I	311 ✓	parbu.		5	00	east 313	east p.		8	27	240	10002 14 D ST ST VYDOST
I	312/1 ✓	zahradg		3	27							

Okres: Tachov

Obec: Rozvadov

IDENTIFIKACE PARCEL^{x)}

ÚDAJE EVIDENCE NEMOVITOSTÍ

ÚDAJE POZEMKOVÉ KNIHY POZEMKOVÉHO KATASTRU LISTINY^{x)}

KATASTRÁLNÍ ÚZEMÍ: Nové Domky

KATASTRÁLNÍ ÚZEMÍ: Nové Domky

KNHOVNÍ VLOŽKA	PARCELNÍ ČÍSLO	DRUH POZEMKU (KULTURA)	BONTNÍ TRÍDA	VÝMĚRA		PARCELNÍ ČÍSLO	DRUH POZEMKU (KULTURA)	VÝMĚRA		ČÍSLO EVID. LISTU	ČÍSLO LISTU VLAST.	NÁZEV, JMÉNO UŽIVATELE NÁZEV, JMÉNO VLASTNÍKA (SÍDLO, ADRESA)
				ha	m ²			ha	m ²			
II	321/2	parcv.			3 27	7 cast 318/1	osl.pl.		3 27	241	5 X	R-119
II	333	louka			8 09	7 cast 333	osl.pl.		8 09	240	10002 14	8 ST ST VDAAT
II	342/1	zahrada			3 06	7 cast 323/1	osl.pl.		3 06	240	10002 14	8 ST ST VDAAT
II	349/1	zahrada			4 32	7 cast 600	les		4 32	241	5 X	R-119
II	352/1	louka			3 82	7 cast 350	osl.pl.		3 82	240	10002 14	8 ST ST VDAAT
II	360	parcv.			6 26	360	parcv.		6 26	240	10002 14	8 ST ST VDAAT
II	363	osl.pl.			3 96	363	osl.pl.		3 96	240	10002 14	8 ST ST VDAAT
II	364	zahrada			4 13	7 cast 364	osl.pl.		4 96	240	10002 14	8 ST ST VDAAT
II	366	parcv.			83				4 96			
II	367	zahrada			4 96							
II	369	zahrada			70	7 cast 364	osl.pl.			70	10002 14	8 ST ST VDAAT

Středisko geodézie

Tachov


Zakázka č.: 6802-0492-90

Vytvořil: Dubecová

Dne: 14.7.1992

Podpis:

Razítko:



x) Nejednotlivě se škrtá

KNIHOVNI VLOŽKA	PARCELNÍ ČÍSLO	DRUH POZEMKU (KULTURA)	BONITNÍ TRÍDA	VÝMĚRA		PARCELNÍ ČÍSLO	DRUH POZEMKU (KULTURA)	VÝMĚRA		ČÍSLO EVID. LISTU	ČÍSLO LISTU VLAST.	NÁZEV, JMÉNO UŽIVATELE NÁZEV, JMÉNO VLASTNÍKA (SÍDLO, ADRESA)
				ha	m ²			ha	m ²			
I	368 ✓	pastv.			1 99	7 east 364	osd.pl.		1 99	240	10002 14	D ST ST VODNÍ
II	370 ✓	zahradg			52	7 east 481	louka		52	240	10002 14	D ST ST VODNÍ
II	373/1 ✓	pastv.			3 89	44						
II	374 ✓	zahradg			2 52							
II	377/1 ✓	pastv.			10 47							
II	378/1 ✓	zahradg			1 22							
II	379 ✓	zahradg			9 64	7 east 379	osd.pl.		27 74	240	10002 14	D ST ST VODNÍ
					27 74				27 74			
II	396 ✓	pastv.			2 52	1 east 393/1	louka		5 22	240	10002 14	D ST ST VODNÍ
II	398 ✓	pastv.			2 70							
					5 22				5 22			
II	400 ✓	pastv.			2 70	7 east 393/1	louka		14 22	240	10002 14	D ST ST VODNÍ
II	402 ✓	pastv.			3 24							
II	404 ✓	pastv.			2 52							
II	406 ✓	pastv.			3 06							
II	408 ✓	pastv.			2 70							

ÚDAJE EVIDENCE NEMOVITOSTÍ

(X) ANILS-11-BLS-17-0121070111203 ANILS-11-BLS-17-0121070111203

KATASTRÁLNÍ ÚZEMÍ.....
Nové Dvorky.....

KATASTRÁLNÍ ÚZEMÍ..... *Nové Domy*.....

KATASTRÁLNÍ ÚZEMÍ KNÍHOVNI VLOŽKA	PARCELNÍ ČÍSLO	DRUH POZEMLKU (KULTURA)	BONITNÍ TŘÍDA	VÝMĚRA		PARCELNÍ ČÍSLO	DRUH POZEMLKU (KULTURA)	VÝMĚRA		ČÍSLO EVID. LISTU	ČÍSLO LISTU VLAST.	NÁZEV, JMÉNO UŽIVATELE NÁZEV, JMÉNO VLASTNÍKA (SÍDLO, ADRESA)
				ha	m ²			ha	m ²			
I	415 ✓	pastv.			1 80	cast 422	osl.pl.		1 80	241	5 X	D-119
II	417 ✓	pastv.			2 16	cast 422	osl.pl.		2 16	241	5 X	D-119
III	427 ✓	orna'			2 34	cast 428	osl.pl.		2 34	240	10002 / 14	D ST. J. VLAŠT R
IV	433 ✓	pastv.			2 88	cast 393/1	louka		58 83	240	10002 / 14	D ST. J. VLAŠT R
V	435 ✓	"			1 44							
VI	439 ✓	"			1 80							
VII	441 ✓	"			1 80							
VIII	443 ✓	orna'			19 96							
IX	444 ✓	pastv.			1 98							
X	446 ✓	"			2 52							
XI	448 ✓	"			2 70							
XII	450 ✓	"			1 80							

Středisko geodézie

124001

Zakázka č.: 6802-0492-90 Vyhotovil:

Zuberova

Date: 14.7.1992

Podpis:

Răzîtko:

2) Medici se străte

Vytiskl Zeměměřický ústav, Praha

KNIHOVNÍ VLOŽKA	PARCELNÍ ČÍSLO	DRUH POZEMKU (KULTURA)	BONITNÍ TRÍDA	VÝMĚRA		PARCELNÍ ČÍSLO	DRUH POZEMKU (KULTURA)	VÝMĚRA		ČÍSLO EVID. LISTU	ČÍSLO LISTU VLAST.	NÁZEV, JMÉNO UŽIVATELE NÁZEV, JMÉNO VLASTNÍKA (SÍDLA, ADRESA)
				ha	m ²			ha	m ²			
I	452 ✓	pastv.			1 80							
I	462 ✓	"			2 16							
I	464 ✓	"			1 98							
I	469 ✓	"			5 39							
I	470 ✓	"			2 16							
I	474 ✓	"			90							
I	476 ✓	orná			4 14							
I	478 ✓	pastv.			3 42							
					58 83			58	83			
I	490 ✓	pastv.			10 43		490	10	43	240	1002 14	D. ST. ST. VYDRT
I	492 ✓	pastv.			8 45		491	73	92	240	1002 14	D. ST. ST. VYDRT
I	493 ✓	orná			25 36							
I	494 ✓	"			22 12							
I	495 ✓	"			15 43							
I	496 ✓	pastv.			2 16							
					73 92			73	92			

Okres: Tachov
Obec: Rozvadov

IDENTIFIKACE PARCEL^{x)}

ÚDAJE EVIDENCE NEMOVITOSTÍ

ÚDAJE POZEMKOVÉ KNIHY POZEMKOVÉHO KATASTRU-LISTINY^{x)}

KATASTRÁLNÍ ÚZEMÍ		KATASTRÁLNÍ ÚZEMÍ		VÝMĚRA		DRUH POZEMKU (KULTURA)	PARCELNÍ ČÍSLO	VÝMĚRA		ČÍSLO EVID. LISTU	ČÍSLO LISTU VLAST.	NÁZEV, JMÉNO UŽIVATELE NÁZEV, JMÉNO VLASTNÍKA (SÍDLO, ADRESA)
		ha	m ²	ha	m ²			ha	m ²			
I	506 ✓		12 23			louka	393/1		23 56	240	10002 147	D. ST. ST. VODAT
	509 ✓		11 33									
			23 56									
II	512 ✓		2 34			os. pl.	511		4 50	240	10002 147	D. ST. ST. VODAT
	514 ✓		2 16									
			4 50									
II	517 ✓		90			os. pl.	507		6 83	240	10002 147	D. ST. ST. VODAT
	520 ✓		5 93									
			6 83									
II	522 ✓		1 62			louka	393/1		1 62	240	10002 147	D. ST. ST. VODAT

Středisko geodézie
Tachov

Zakázka č.: 6802-0492-90
Vyhotořil: Dubecová
Dne: 14.7.1992
Podpis: [Signature]
Razítko: [Stamp]

x) Neplnění se škrtáče

KNÍHOVNI VLOŽKA	PARCELNÍ ČÍSLO	DRUH POZEMKU (KULTURA)	BONTNÍ TRÍDA	VÝMĚRA		PARCELNÍ ČÍSLO	DRUH POZEMKU (KULTURA)	VÝMĚRA		ČÍSLO EVID. LISTU	ČÍSLO LISTU VLAST.	NÁZEV, JMÉNO UŽIVATELE NÁZEV, JMÉNO VLASTNÍKA (SÍDLO, ADRESA)
				ha	m ²			ha	m ²			
I	524 ✓	parbu.			6 62	cast 393/1	louka		6 62	240	10002 44	D. ST. ST. VODNAT
I	525 ✓	orna			72 11	cast 393/1	louka		72 11	240	10002 44	D. ST. ST. VODNAT
I	528 ✓	zahr.			4 75	cast 528/1	odp.		4 75	240	10002 44	D. ST. ST. VODNAT
I	538 ✓	les			34 35	538	les		34 35	241	5	R - MA
I	545 ✓	les		2	86 17	545/1	les	2	86 17	241	5	R - MA
I	546 ✓	les		6	12 67	546/1	les	6	12 67	241	5	R - MA
I	547 ✓	parbu.			16 01	547/1	parbu.		16 01	240	10002 44	D. ST. ST. VODNAT
I	551 ✓	parbu.			1 98	cast 549/1	louka		1 98	240	10002 44	D. ST. ST. VODNAT
I	553 ✓	parbu.			2 88	cast 549/1	louka		2 88	240	10002 44	D. ST. ST. VODNAT
I	556 ✓	parbu.			11 91							
I	562 ✓	parbu.			3 60							
I	566 ✓	parbu.			3 42	cast 565	parbu.		40 51	240	10002 44	D. ST. ST. VODNAT
I	567 ✓	orna			17 62							
I	568 ✓	parbu.			3 96							
I	572 ✓	parbu.			1 44							
I	574 ✓	"			1 62	cast 549/1	louka		32 55	240	10002 44	D. ST. ST. VODNAT
I	575 ✓	orna			29 49							